

УПРАВЛЕНИЕ АРХИВАМИ СВЕРДЛОВСКОЙ ОБЛАСТИ
ГОСУДАРСТВЕННОЕ БЮДЖЕТНОЕ УЧРЕЖДЕНИЕ
СВЕРДЛОВСКОЙ ОБЛАСТИ
«ГОСУДАРСТВЕННЫЙ АРХИВ В ГОРОДЕ ИРБИТЕ»

Сборник архивных документов

Где эта улица, где этот дом...

По документам
Государственного бюджетного учреждения Свердловской области
«Государственный архив в городе Ирбите»

Ирбит
2011

Составители: главный архивист отдела использования архивных документов и научно-справочного аппарата И.Н. Семухина

Компьютерная верстка: главный архивист отдела использования архивных документов и научно-справочного аппарата И.Н. Семухина

Сборник архивных документов по выставке «Где эта улица, где этот дом...»
Государственное бюджетное учреждение Свердловской области
«Государственный архив в городе Ирбите», 2011.

ПРЕДИСЛОВИЕ

Вашему вниманию предлагается сборник документов выставки «Где эта улица, где этот дом...», посвященной истории улиц города Ирбита. Сборник содержит материалы Государственного бюджетного учреждения Свердловской области «Государственный архив в г. Ирбите» (далее - ГБУСО «ГА в г. Ирбите»).

Цель данного сборника – информирование широкого круга исследователей и популяризация архивных документов ГБУСО «ГА в г. Ирбите», относящихся к переименованию улиц города Ирбита.

Среди городов Урала Ирбиту отведено особое место. Достаточно окрепнув, в конце первого десятилетия, после основания города в 1631 году, Ирбитская ярмарка обратила на себя внимание Правительства, как на важную статью государственного дохода... Каждый из крупных «заезжих» купцов считал своим долгом иметь в Ирбите собственный дом.

Торговый характер города сформировал строителей двух основных профессий – скорых, легких на руку плотников, а так же замечательных мастеров каменной кладки. Каких только стилей не отражают улицы, площади и отдельные дома города! Все это связано с его необычной историей, своими и заезжими архитекторами...

Ирбитчане стремились внести в жизнь красоту и строили свой город неравнодушно. Ирбиту присущ своеобразный архитектурный стиль второй половины XIX века – так называемый «кирпичный стиль», характерный для русской промышленной и городской архитектуры, проявившейся здесь очень ярко.

Планировка города сложилась в начале XVIII века. По новому плану Ирбита, «снятому и прожектированному» уездным землемером из Кунгура Яковом Киттары, территория города значительно расширилась. В честь землемера была названа одна из улиц города – **Киттарская** (сейчас ул. Розы Люксембург). С тех пор изменений в план города не было внесено до 1901 года (*Документы: № 10, 11*).

В 1925 году на заседании Президиума Ирбитского окружного исполкома утверждено постановление Пленума Ирбитского горсовета об установлении названий улиц в г. Ирбите. В связи с этим было подготовлено специальное объявление «для сведения граждан», в котором приведены новые названия улиц и площадей Ирбита (*Документ: № 2*).

Параллельно улице Киттарская проходила улица **Бульварно-Продольная**, пролежавшая вдоль по восточной окраине города, переименованная в 1954 году «в честь пятидесятилетия со дня рождения выдающегося советского писателя, активного участника гражданской войны Николая Алексеевича Островского» (*Документ: № 4*).

Перпендикулярно названным улицам располагались улицы: Бульварно-Поперечная, Тобольская, Площадная, Заозерная, Кривая, Старая, Главная.

Бульварно-Поперечная, проходившая поперек по южной окраине города, приобрела новое название в 1955 году в «ознаменование 70-летия со дня рождения государственного деятеля и полководца Михаила Васильевича Фрунзе»

(Документ: № 5). Улицы Бульварно-Продольная и Бульварно-Поперечная являлись окраинами, на которых заканчивался город.

Тобольская (ныне Мальгина) являлась дальней окраиной Ирбита. Здесь проживали приказчики, прасолы, извозчики и вообще бедный люд. Д.Н. Мамин-Сибиряк писал в рассказе «Штучка»: «...в Требиловке, где звенели и вставляли ребром краденные хозяйские гроши и пьяные песни прерывались отчаянными воплями, тех, кому приходил преждевременный конец». К Требиловке относился конец улицы Николаевской, улица Тобольская и другие улицы, прилегающие к ней. В 1966 году улица получила имя известного ирбитского врача Дмитрия Ивановича Мальгина (Документ: № 6).

Площадная пересекала город с запада на восток на 1,5 км от контейнерной площадки железнодорожной станции до моста через реку Ницу, через площадь у Воскресенской церкви. В 1965 году переименована в улицу имени Героя Советского Союза Михаила Ефимовича Азева (Документы: № 7, 57).

Заозерная располагавшаяся за озером в черте города, в первые годы Советской власти называлась *Красная*. Затем в 1967 году ей присвоили имя выдающихся ирбитчан *Елизарьевых* - организаторов комсомола в Ирбите и Почетных граждан города (Документ: № 8). Улица эта проходила рядом с Сенной площадью, расположенной у Воскресенской церкви.

Обычно об Ирбитских улицах говорят: прямые, как стрела. **Кривая** (Калинина) же повторяет все изгибы речки Серебрянки. Протекая по середине улицы, река, по существу, являлась своеобразной границей между северной (сравнительно сухой) и южной (сильно заболоченной) частями города (Документ: № 56). Интересен тот факт, что в 1818 году именно только по этой улице придворный архитектор В. Гесте, рассматривая представленный пермским губернатором план города Ирбита, внес свои поправки, сформировав геометрию контуров будущих кварталов, выходящих к Серебрянке. Другие кварталы изменениям не подверглись. В исправленном виде в 1821 году план города был «высочайше конфирмован» Александром I, начертавшим на нем «Быть по сему». В старые времена по течению речки Серебрянки продольные улицы Ирбитская, Александровская и другие имели мосты. Впадала Серебрянка в реку Ирбит, которая весной в половодье встречным потоком повышала уровень воды первой, подтапливая дома. Люди передвигались на лодках, поднимали свой скарб повыше, а более ценное уносили на хранение к живущим в незатопляемой зоне.

Старая улица (сейчас Свободы) являлась самой первой, сформировавшейся в Ирбитской слободе (Документы: № 12, 13).

Главная улица широкая, почти с целый квартал, проходила с востока на запад поперек старого Ирбита. Планировалась она для ярмарочной торговли, вдоль улицы были расположены торговые корпуса: спичечный, москательный, мясной, экипажный, сундучный. На эту улицу выходили южные ворота гостиного двора, напротив которых, в центре возвышалась Сретенская церковь с площадью, где часто проводились осенние ярмарки. В 1925 году улица Главная и Сретенская площадь получили новое название – улица Революции и площадь Революции (Документы: № 14, 15, 16, 17).

Параллельно улице Главной располагались улицы: Екатеринбургская и Торговая.

Екатеринбургская появилась в последней четверти XVIII века. Выходила она на тракт, ведущий в недавно построенный город-завод Екатеринбург. Начиналась эта улица от каменных столбов городской заставы, другим концом упиралась в речку Ирбит. Застраивалась улица каменными домами. Самым примечательным местом ее были гостиный двор и торговая площадь. На этой улице располагалось здание городского театра, первое деревянное здание которого было построено весной 1845 года. Существует он и по настоящее время и носит название Ирбитский драматический театр им. А.Н. Островского (*Документы: № 52, 53*). Как и остальные улицы города, Екатеринбургская осенью была грязной и неухоженной, даже в послевоенном 1947 году газета «Уральский рабочий» писала, что Ирбит в сырую погоду стал «совершенно непроезжим и непроходимым...». Как только не изошрялись городские власти, стремясь благоустроить улицы города. Пробовали мостить торцами – деревянными шашками, но такие мостовые от сырости пучились. Не оправдало себя также применение шлака, вредная пыль от него далеко относилась ветром; и только в 60-е годы приступили к асфальтированию улиц. Переименование улицы Екатеринбургской произошло в послереволюционный период, она получила название ул. Спорта (*Документ: № 1*). В 1937 году, в соответствии с постановлением исполкома, переименована в честь одного из советских партийных деятелей Георгия Константиновича Орджоникидзе (*Документы: № 3, 54, 55*).

Площадь и улица **Торговая**, первоначально именовалась Ярмарочной, здесь обычно останавливались московские, петербургские, екатеринбургские купцы, а также иностранные подданные – купцы, торговые представители. 13 февраля 1883 года посреди площади был установлен памятник Екатерине II, так площадь стала называться Главной, или Екатерининской. На площади проходили молебны, крестные ходы. В 1920-е годы улица и площадь получили название – Свободы. В 1924 году трудящиеся Ирбита приняли решение: «Соорудить памятник вождю мирового пролетариата», так площадь Свободы и улица Свободы получили новое название – имени Ленина (*Документы: № 18, 19, 20, 21, 22, 23*).

Лучевая композиция улиц состояла из Андреевской, Ирбитской, Александровской, Николаевской, Константиновской.

На протяжении более века ирбитчане знали, что на дальней окраине города, в самом конце улицы **Андреевской** (ныне Карла Маркса), рядом с пристанью на Нице отведено место для складирования сырых кож и разных жировых товаров. В период ярмарки сотни возов ежедневно доставляли сюда из разных районов Сибири и Казахстана огромное количество животного сырья (*Документы: № 24, 25, 26*).

Ирбитская улица – это один из восьми лучей улиц торгового Ирбита, луч выходил с юга на север к улице Малой Торгово-Площадной и гостиному двору, к старому центру города с выходом на дорогу к Верхотурью, откуда шла государева дорога в европейскую часть России. Улица эта в XIX веке не была центральной. От Главной до окраинной Бульварно-Поперечной согласно плану здесь разместились усадьбы мещан и крестьян. Говоря об улице Ирбитской нельзя забывать улицы Судебную и Малую Торгово-Площадную.

Судебная улица начиналась в северной части города, там, где сейчас автодорожный мост через реку Ирбит. Такое название она получила в начале XIX века с появлением здесь полицейского управления и тюремного замка с небольшой Никольской церковью.

Малая Торгово-Площадная улица располагалась от торговой площади до улицы Главная (Революции), основную часть которой занимали торговые ряды и магазины. После революции улицы Малую Торгово-Площадную (*Документ: № 49*) и Судебную объединяют в одну, которой присваивается название ул. *Всеобуча* (*Документ: № 1*). Позднее, в 1934 году, в честь одного из партийных руководителей нашей страны Сергея Мироновича Кирова, улицу Всеобуча переименовывают в улицу его имени (*Документы: № 50, 51*), которая объединила улицы: Всеобуча и Ирбитскую. Позднее улицей Ирбитской назвали небольшую улицу на западной окраине города...

Наиболее оживленная улица сегодняшнего Ирбита – улица Советская (бывшая **Александровская**). Она получила свое новое название накануне второй годовщины Октября. Связывая северную и южную части города, эта улица по существу стала центральной. Да и по длине ей нет равных – более 3 км. В облике улицы сочетаются новь и старина. Некогда вела она на все рынки ярмарочного Ирбита, соединяя Торговую площадь и гостиный двор, по ней проходила трактовая дорога на Тобольск (*Документы: № 27, 28, 29, 30, 31, 32*).

Улица **Николаевская** (сейчас Первомайская). В самом начале улицы, в одноэтажном доме № 1 в 1919 году размещалась типография. В 1921 году здесь печатали газеты «Землероб» и «Окна РОСТА», а в период первых советских ярмарок – газету «Ирбитская ярмарка». В доме № 29 находилась типография Черемных, в которой печаталась газета «Ирбитские трущобы» в 1912 году. В этой типографии работали братья Елизарьевы, их именем названа одна из улиц Ирбита. В конце XIX века на этой улице находилась пекарня, позднее хлебозавод (*Документы: № 33, 34, 35, 36, 37, 38*).

В прямом направлении с севера на юг располагалась улица **Константиновская** (Пролетарская), названная в честь августейшего дяди царя Николая Романова – Великого князя Константина. Славилась улица своими увеселительными заведениями, публичными домами, под которые в ярмарочный период «снималось» большинство частных домов (*Документы: № 39, 40, 41, 42*).

К Пассажу и Торговой площади вела улица **Большая Торгово-Площадная** (ныне Красноармейская). Эта улица одна из самых коротких, сохранила облик старого Ирбита. На этой улице к ярмарке 1887 года на углу против пассажа был построен двухэтажный кирпичный дом. В ярмарку весь фасад его был завешен огромными вывесками с названиями торговых фирм. Также на этой улице находилась типография в 1927-1976 гг. местной газеты – сначала «Голос крестьянина», «Коммунар», затем «Восход». Здесь же позднее находился Ирбитский городской архив, старейший в области государственный архив, созданный в 1922 году (*Документы: № 43, 44, 45, 46, 47*).

Параллельно улице Большой Торгово-Площадной, проходила улица **Веселая** (Володарского), которая во многом соответствовала своему названию. Особенно в период масленицы, которая проходила как раз на разгар ярмарки. В этот день запирались все лавки. Нанимались розвальни, в них ставилась лодка, а в лодку

стол со всевозможными винами и закусками. В лодке размещались музыканты, борта лодки обставлялись шестами, на которые вешались собольи хвосты, лошади наряжались лентами, - и в таком виде, с песнями, шумом и гиканьем, проносились по городу тройка за тройкой (*Документ: № 48*).

Одно из последних переименований улиц в городе Ирбите состоялось в 1977 году, когда улица **Логинова** (бывшая Физкультурников) приобретает название в честь создателя партийной организации в Ирбите, Почетного гражданина города Неофита Михеевича Логинова и улица **Паршукова** (бывшая Автоизоляторная) переименовывается в честь секретаря райкома партии, работавшего в годы Великой Отечественной войны, Александра Петровича Паршукова (*Документ: № 9*).

Вероятно, трудно найти другой город, где бы так усердно за последние десятилетия потрудились его градоначальники, переименовывая улицы и площади. С прежнего плана города исчезли исторические названия улиц: Серебрянская, Заозерная, Тобольская, Пермская, Торговая... Только три из нескольких десятков оставили «не переименованными». Это Московская, Береговая и Ницинская.

Семухина И.Н.

главный архивист отдела использования
архивных документов и информационно-
поисковых систем

ПРОТОКОЛ № 2

Заседания Президиума Ирбитского Уездного Исполнительного Комитета, состоявшегося 4-го Января 1921-года.

на заседании присутствуют Председатель Усполкома Куанецов, члены Президиума Мелентьев, Шаньшин Костраев.

Председательствует Куанецов, при секретаре Плотникова.

П о л о ж е н и я

- 1/ О создании комиссии технического осмотра Зерносушки.
- 2/ Об отчислении сборов Кинематографа К-ту Неделе ребенка.
- 3/ О переименовании улиц Екатеринбургской, Судебной спорта Всеобуча.
- 4/ Утверждение тов. Задорина Завнарообраза.
- 5/ В предоставлении прав частным гр-м ответственность помещений пожелавших отремонтировать таковыя.

С Л У Ш А Л И:

1/ О создании комиссии технического осмотра Зерносушки.

2/ Об отчислении сборов Кинематографа К-ту Неделе ребенка.

3/ О переименовании улиц.

4/ Об утверждении тов. Задорина Завнарообраза.

П О С Т А Н О В Л Е Н И Я:

1/ Принимая во внимание заявление Упродкомиссера о плохом состоянии помещений Зерносушки и учитывая возможность быть опасност от разрушения Зерносушки, грозящая жизни работающих в ней людей.

Создать комиссию для технического осмотра помещений Зерносушки из представителей: от Упкома, Комгоссеора, Профсоюза, Рабма и Комхова, к какой обратиться; Утрудчена в девять часов утра 6-ого Января.

2/ Предложить Отделу Народного Образования увеличить плату двойном размере кинематографическим сеансам с 1-го по 9-го Января и ловину сбора передать К-ту Неделе ребенка.

3/ Руководствуясь циркулярным распоряжением Главного Управления Всеобуча от 13-го Августа 1921 за № 5065 постановили: переименовать Екатеринбургскую улицу в улицу Спорта, Судебную и Торгово-Площадную улицы Всеобуча, о чем и дать распоряжение Отделу Коммунального Хозяйства изготовления в потребном количестве вывесок.

4/ Ввиду откомандирования Заведующего Отдела Народного Образования тов. Ветлугина для работ в 1-ро Прокопьевск, в должности Заведующего Отдела Народного Образования утвердить константиновского партийца тов. Задорина.

Протокол заседания президиума Ирбитского уездного исполнительного комитета от 4 января 1921 года о переименовании улицы Екатеринбургской в улицу Спорта, улиц Судебной и Торгово-Площадной в улицу Всеобуча.
ГБУСО «ГА в г. Ирбите». Ф. Р-423. Оп.1. Д. 49. Л. 15

О Б Ъ Я В Л Е Н И Е.
 Настоящим Президиум Городского Совета Р. Кр. и Кр. депутатов. доводит до всеобщего сведения граждан Города Ирбита и Округа, что на основании постановления Секции Местного хозяйства Городского Совета от 3-го февраля 1925 года /протокол № 2 § 7/, утвержденного постановлением и Пленума Совета от 2-го Сентября с/г. /протскел № 8, § 4 /, переименован следующие улицы и площади города Ирбита:

Старые названия улиц:	Новые:
Первая Андреевская.	УРИЦКОГО.
Церковная.	КАРЛА МАРКСА.
Вторая Андреевская.	КАРЛА МАРКСА.
Николаевская.	ТРОЦКОГО.
Александровская.	СОВЕТСКАЯ.
Короткая.	ЛИВКМЕХТА.
Торговая.	ЛЕНИНА.
Судобная и тор.-Площадная.	ИРБИТСКАЯ.
торгово-Площадная/от Пасожа-	КРАСНО-АРМЕЙСКАЯ.
Веселая.	ВОЛОДАРСКОГО.
Серебрянская.	КОМУНИЗМ.
Константиновская.	ПРОЛЕТАРСКАЯ.
Китарская.	Р.-МОКСИМБУРГ.
Старая.	СВОБОДЫ.
Заверная.	КРАСНАЯ.
Главная.	РЕВОЛЮЦИИ.
Екатеринбургская.	СПОРТА.
Петроградская.	ОКТЯБРСКАЯ.
Себерный переулок.	"САДОВЫЙ" Переулок.
Себерная площадь.	ОКТЯБРСКОЙ РЕВОЛЮЦИИ.
Стретенская-".	РЕВОЛЮЦИИ.
Воскресенская-".	КРАСНАЯ.

Названия же остальных улиц и площадей остаются без изменений.

ПРЕДСЕДАТЕЛЬ ИРБИТСКОГО ГОРОДСКОГО СОВЕТА

Н. ОКУНЕВ.

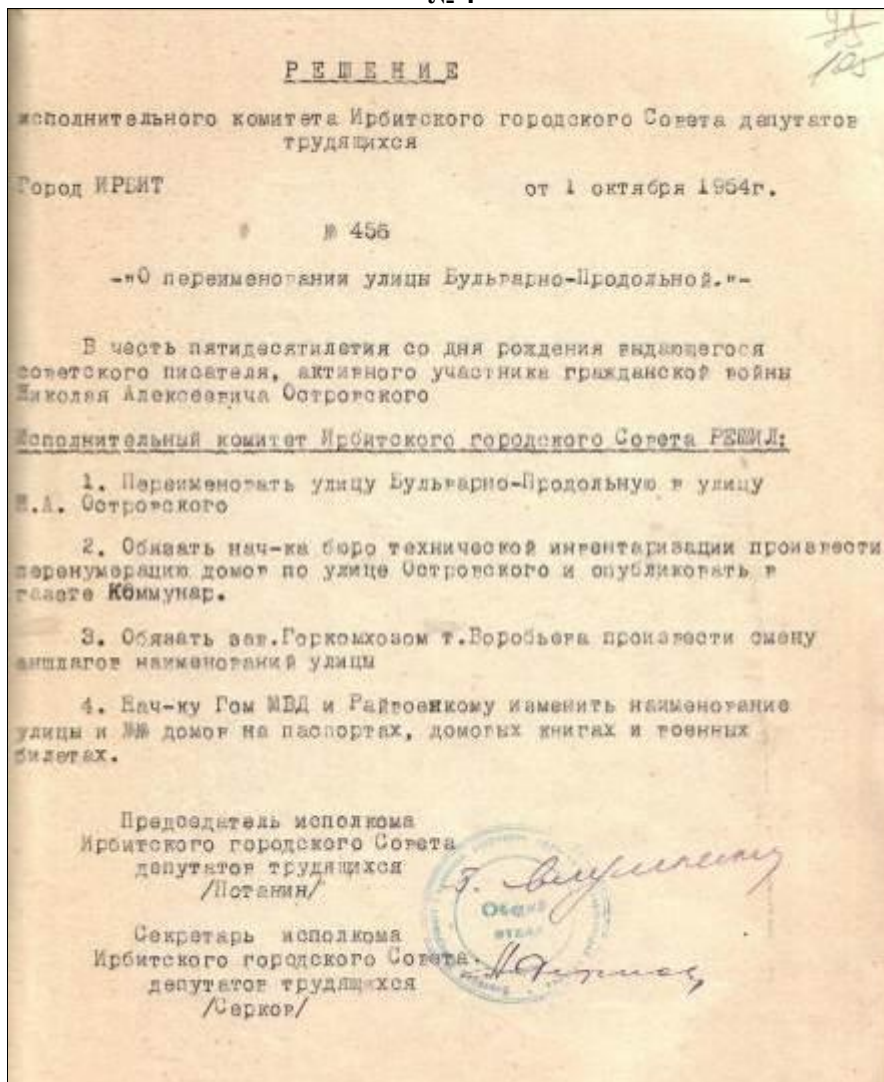
СЕКРЕТАРЬ ГОРОДСКОГО СОВЕТА

В. ВУШАКОВ.

Объявление президиума Ирбитского городского Совета рабочих, крестьянских и красноармейских депутатов от 3 февраля 1925 года о переименовании улиц и площадей города ГБУСО «ГА в г. Ирбите». Ф. Р-183. Оп.1. Д. 29. Л. 88



Постановление президиума Ирбитского городского Совета депутатов трудящихся № 42 от 19 февраля 1937 года «О переименовании улицы Спорта».
ГБУСО «ГА в г. Ирбите». Ф. Р-423. Оп.1. Д. 281. Л. 9



Решение исполнительного комитета Ирбитского городского Совета депутатов трудящихся № 456 от 1 октября 1954 года «О переименовании улицы Бульварно-Продольной».
ГБУСО «ГА в г. Ирбите». Ф. Р-423. Оп.1. Д. 453. Л. 105.

РЕШЕНИЕ

исполнительного комитета Ирбитского городского Совета депутатов
трудящихся

город ИРБИТ

от "10" февраля 1955г.

№ 46

«О переименовании улицы Бульварно-Поперечной.»

исполнительный комитет Ирбитского городского Совета Р Е Ш И Л:

1. В ознаменование 70-ти летия со дня рождения государственного деятеля и полководца М.В. Фрунзе улицу Бульварно-Поперечную переименовать в улицу имени Фрунзе.
2. Обязать нач-ка бюро технической инвентаризации произвести нумерацию домов по ул. Фрунзе.
3. Обязать зав. Горкомхозом т. Воробьева произвести смену знаков наименования улицы.
4. Нач-ку МВД и Райвоенкомату изменить наименование улицы и домов на паспортах, домовых книгах и военных билетах.

Зав. Председатель исполкома
Ирбитского городского Совета
депутатов трудящихся
/Потанин/

Секретарь исполкома
Ирбитского городского Совета
депутатов трудящихся
/Серков/



Решение исполнительного комитета Ирбитского городского Совета депутатов трудящихся
№ 46 от 10 февраля 1955 года «О переименовании улицы Бульварно-Поперечной».

ГБУСО «ГА в г. Ирбите». Ф. Р-423. Оп.1. Д. 455. Л. 150

Р Е Ш Е Н И Е

ИСПОЛНИТЕЛЬНОГО КОМИТЕТА ИРБИТСКОГО ГОРОДСКОГО СОВЕТА
ДЕПУТАТОВ ТРУДЯЩИХСЯ.

Город ИРБИТ.

№ 102

От 5 Апреля 1962 г.

- О переименовании улицы Тобольской
в улицу МАЛЬГИНА Дмитрия Ивановича.-

Учитывая многочисленные пожелания трудящихся города-

Исполнительный комитет городского Совета Р Е Ш И Л:

Переименовать улицу Тобольскую в улицу имени МАЛЬГИНА Дмитрия Ивановича - заслуженного врача РСФСР, награжденного орденом Ленина, скончавшегося на посту главного врача областной больницы № 3.

Городскому отделу милиции и бюро технической инвентаризации произвести соответствующие изменения в технической документации.

Добровольному пожарному обществу по заявке бюро технической инвентаризации написать уличные адреса.

Председатель Исполкома
Ирбитского городского Совета
депутатов трудящихся.

/ КУШЕВКО /

Секретарь Исполкома
Ирбитского городского Совета
депутатов трудящихся.

/ КРЕМОВА /

Решение исполнительного комитета Ирбитского городского Совета депутатов трудящихся № 102 от 5 апреля 1962 года «О переименовании улицы Тобольской в улицу Мальгина Дмитрия Ивановича».

ГБУСО «ГА в г. Ирбите». Ф. Р-423. Оп.1. Д. 501. Л. 12

Р Е Ш Е Н И Е

=====

**ИСПОЛНИТЕЛЬНОГО КОМИТЕТА ИРБИТСКОГО ГОРОДСКОГО СОВЕТА
ДЕПУТАТОВ ТРУДЯЩИХСЯ.**

Город ИРБИТ.

№ 197

От 29 апреля 1965 года

- О переименовании улицы Площадной .-

В честь 20 летия ДНЯ ПОБЕДЫ , по просьбе коллектива ветеранов войны и общественных организаций города,

Исполнительный комитет городского Совета Р Е Ш И Л:

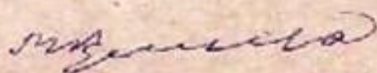
=====

1. Переименовать улицу Площадную в улицу имени Героя Советского Союза АЗЕВА Михаила Ефимовича и установить мемориальную доску на дом № 43, где жил тов. АЗЕВ М.Е.
2. Заложить сквер имени Героя Советского Союза ЕЛОХИНА Агея Александровича в санитарной зоне Химфармазавода.
3. Поручить Заведующему Горкомхозом тов. ШИШОВУ О.Ф. провести необходимые мероприятия, связанные с переименованием улицы.
4. Работы, по закладке сквера возложить на коллектив трудящихся Химфармазавода и подшефную школу № 10.

Председатель Исполкома
Ирбитского городского Совета
депутатов трудящихся.
/ А. СЕРКОВ /



Секретарь Исполкома
Ирбитского городского Совета
депутатов трудящихся.
/ КРЕНЕВА /



Решение исполнительного комитета Ирбитского городского Совета депутатов трудящихся № 197 от 29 апреля 1965 года «О переименовании улицы Площадной».

ГБУСО «ГА в г. Ирбите». Ф. Р-423. Оп.1. Д. 520. Л. 102

РЕШЕНИЕИСПОЛНИТЕЛЬНОГО КОМИТЕТА ИРБИТСКОГО ГОРОДСКОГО СОВЕТА
ДЕПУТАТОВ ТРУДЯЩИХСЯ.

Город ИРБИТ.

№ 423

От 26 Октября 1967 года

" О переименовании улиц "Новая" и "Красная".-

В ознаменование 50-и годовщины Великой Октябрьской Социалистической революции увековечения памяти первых становителей Советской власти в городе Ирбите, за активное участие в революционных событиях семьи Елизарьевых:

ЕЛИЗАРЬЕВА Петра Андреевича,
ЕЛИЗАРЬЕВА Евгения Андреевича,
ЕЛИЗАРЬЕВА Сергея Андреевича,
ЕЛИЗАРЬЕВОЙ Ольги Васильевны,
ЕЛИЗАРЬЕВОЙ Екатерины Ивановны -

Исполнительный комитет городского Совета Р Е Ш И Л:

1. Переименовать улицу "Новая" в улицу " 50 лет Октября "
2. Переименовать улицу "Красная" в улицу "ИМЕНИ ЕЛИЗАРЬЕВЫХ."

Председатель Исполкома
Ирбитского городского Совета
депутатов трудящихся.

/ А. СЕРКОВ /

Секретарь Исполкома
Ирбитского городского Совета
депутатов трудящихся.

/ М. ДЕМИН /

РСФСР
ИРБИТСКИЙ ГОРОДСКОЙ СОВЕТ ДЕПУТАТОВ ТРУДЯЩИХСЯ
ИСПОЛНИТЕЛЬНЫЙ КОМИТЕТ
РЕШЕНИЕ

от 22.12.77 № 421

г. Ирбит

О переименовании улиц Автоизоляторной и Физкультурников в улицы имени Паршукова и Логинова.

Исполнительный комитет Ирбитского городского Совета народных депутатов
РЕШИЛ:

1. Решения горисполкома от 11.08.76г. № 296 " О переименовании улицы Автоизоляторной в улицу имени Паршукова" и от 20.10.77г. № 341 " О переименовании улицы физкультурников в улицу имени Логинова " - ОТМЕНИТЬ.

2. Просить Свердловский облисполком присвоить улице Автоизоляторной имя Паршукова, улице физкультурников имя Логинова.

Председатель исполкома

А.И.Дин

Секретарь

С.И.Родионов

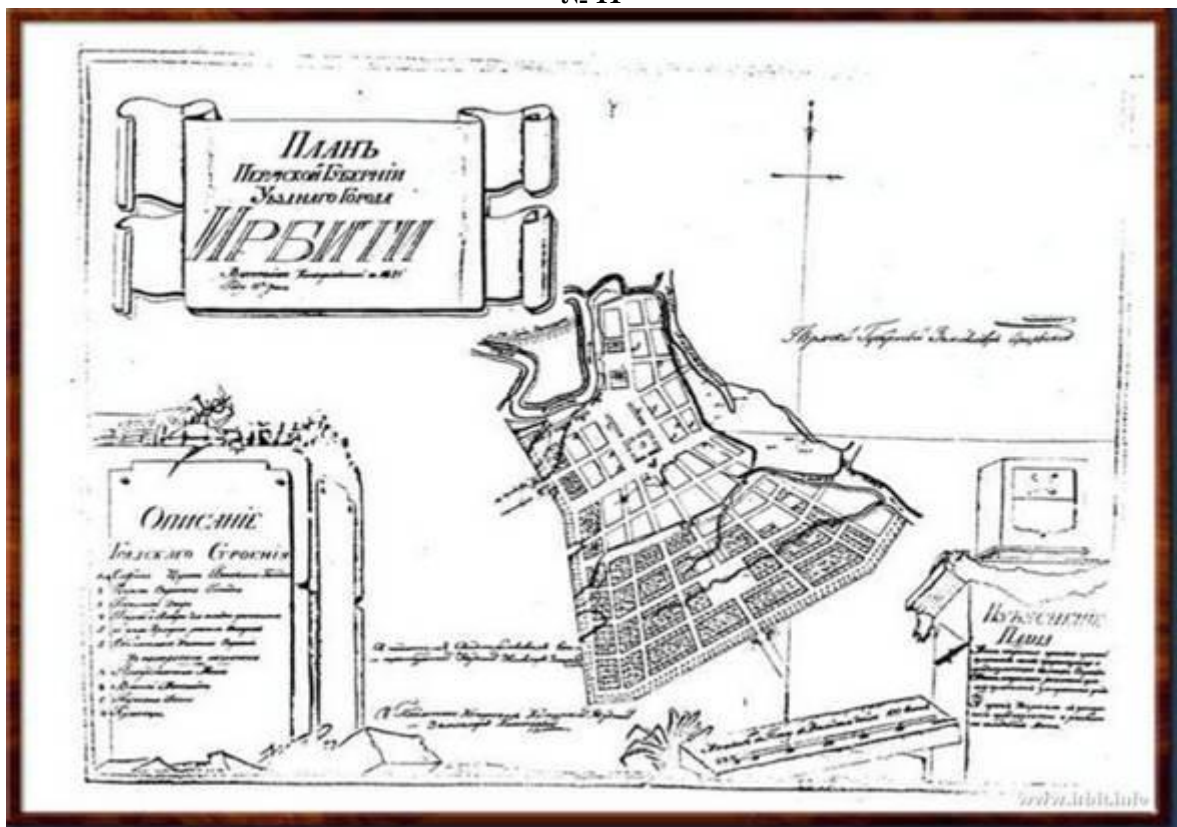


Решение исполнительного комитета Ирбитского городского Совета депутатов трудящихся № 421 от 22 декабря 1977 года «О переименовании улиц Автоизоляторной и Физкультурников в улицы имени Паршукова и Логинова».

ГБУСО «ГА в г. Ирбите». Ф. Р-423. Оп. 1. Д. 665. Л. 100



Строительство асфальтированной дороги по улице Р. Люксембург в г. Ирбите. 1992 год
ГБУСО «ГА в г. Ирбите». К.-1. Оп. 1. Д. 270п



План уездного города Ирбити Пермской губернии. 1821 год
[Электронный ресурс]. – Режим доступа:
http://www.irbit.info/history/news_detail.php?ID=1096 (дата обращения: 20.12.2010)



г. Ирбит, общий вид здания бывшей мужской гимназии по ул. Свободы, д. 24. 1978 год
ГБУСО «ГА в г. Ирбите». К.-1. Оп. 1. Д. 359п



Общий вид здания муниципального унитарного предприятия ЖКХ «Северное». 2002 год
ГБУСО «ГА в г. Ирбите». К.-1. Оп. 1. Д. 430п

№ 14



г. Ирбит, общий вид дома по ул. Революции, д. 28. 1983 год
ГБУСО «ГА в г. Ирбите». К.-1. Оп.1. Д.330п

№ 15



г. Ирбит, фрагмент улицы Революции, д. 28. 1983 год
ГБУСО «ГА в г. Ирбите». К.-1. Оп. 1. Д. 331п



г. Ирбит, фрагмент улицы Революция д. 28. Бывшая усадьба купца И.К. Пахомова. 1983 год
ГБУСО «ГА в г. Ирбите». К.-1. Оп. 1. Д. 332п



г. Ирбит, Сретенская церковь. Фото начала XX века



Пассаж в Ирбитскую ярмарку 1920 – 1930 гг.
ГБУСО «ГА в г. Ирбите». К.-1. Оп.1. Д.464п




г. Ирбит, Универмаг, ул. Ленина, д. 21
ГБУСО «ГА в г. Ирбите». К.-1. Оп.1. Д.465п

№ 20



Общий вид дома. Бывший дом купца Колмакова. 2002 год
ГБУСО «ГА в г. Иrbите». К.-1. Оп. 1. Д. 449п

№ 21



г. Иrbит, ул. Ленина, фрагмент
ГБУСО «ГА в г. Иrbите». К.-1. Оп. 1. Д. 131п



Общий вид винницы, г. Ирбит, ул. Ленина, д. 19
ГБУСО «ГА в г. Ирбите». К.-1. Оп. 1. Д. 468п



Общий вид площади им. В.И. Ленина. 2002 год
ГБУСО «ГА в г. Ирбите». К.-1. Оп. 1. Д. 434п



г. Ирбит, Пермская улица. Фото начала XX века



**г. Ирбит, пристань в Ирбитскую ярмарку
ГБУСО «ГА в г. Ирбите». К.-1. Оп. 1. Д. 519п**




Общий вид цеха № 5
Ирбитского химико-фармацевтического завода
ГБУСО «ГА в г. Ирбите». К.-1. Оп. 1. Д. 448п



г. Ирбит, ул. Александровская. Общий вид
ГБУСО «ГА в г. Ирбите». К.-1. Оп. 1. Д. 511п



г. Ирбит, ул. Александровская. Магазин П.П. Луканина в Ирбитскую ярмарку
ГБУСО «ГА в г. Ирбите». К.-1. Оп. 1. Д. 515п



г. Ирбит. Общий вид черного рынка на Ирбитской ярмарке
ГБУСО «ГА в г. Ирбите». К.-1. Оп. 1. Д. 516п



Общий вид ЗАГСа (ул. Советская). 2002 год
ГБУСО «ГА в г. Ирбите». К.-1. Оп. 1. Д. 443п



г. Ирбит , вид на особняк купца Смирнова по улице Советская, д. 45. 1978 год
ГБУСО «ГА в г. Ирбите». К.-1. Оп. 1. Д. 366п



г. Ирбит, общий вид дома купца Ларькова по улице Советская, д. 52. 1978 год
ГБУСО «ГА в г. Ирбите». К.-1. Оп. 1. Д. 368п



г. Ирбит, общий вид дома по ул. Первомайская, д. 5. 1983 год
ГБУСО «ГА в г. Ирбите». К.-1. Оп. 1. Д. 325п



г. Ирбит, общий вид дома по ул. Первомайская, д. 12. 1983 год
ГБУСО «ГА в г. Ирбите». К.-1. Оп. 1. Д. 326п



г. Ирбит, общий вид дома по ул. Первомайская, д. 45. 1983 год
ГБУСО «ГА в г. Ирбите». К.-1. Оп. 1. Д. 327п

№ 36



г. Ирбит, гостиница «Ница» по ул. Первомайская, д. 45. 1983 год
ГБУСО «ГА в г. Ирбите». К.-1. Оп. 1. Д. 328п

№ 37



Фрагмент жилого дома, бывший дом образцового быта по ул. Первомайская, д. 10. 2002 год
ГБУСО «ГА в г. Ирбите». К.-1. Оп. 1. Д. 439п

№ 38



г. Ирбит, ул. Первомайская, общий вид 2004 год
ГБУСО «ГА в г. Ирбите». К.-1. Оп. 1. Д. 544п

№ 39



Общий вид бывшей усадьбы купца Михайлова. 2002 год
ГБУСО «ГА в г. Ирбите». К.-1. Оп. 1. Д. 440п

№ 40



г. Ирбит, ул. Пролетарская, д. 36, магазин № 5. 1961 год
ГБУСО «ГА в г. Ирбите». К.-1. Оп.1. Д.5п

№ 41



г. Ирбит, общий вид улицы Пролетарской. 1962 год
ГБУСО «ГА в г. Ирбите». К.-1. Оп. 1. Д. 19п

№ 42



г. Ирбит, фрагмент улицы Пролетарской. 1977 год
ГБУСО «ГА в г. Ирбите». К.-1. Оп.1. Д. 339п

№ 43



г. Ирбит, Торгово-Площадная улица
Фото начало XX века



**г. Ирбит, общий вид дома по улице Красноармейская, д. 7.
Бывший дом помещика Викулы Морозова. 1977 год
ГБУСО «ГА в г. Ирбите». К.-1. Оп. 1. Д. 335п**



**г. Ирбит, общий вид дома по улице Красноармейская, д. 15.
Бывший дом помещика Гаврилова. 1977 год
ГБУСО «ГА в г. Ирбите». К.-1. Оп. 1. Д. 336п**

№ 46



г. Ирбит. Бывший дом Мензелинцев. 2002 год
ГБУСО «ГА в г. Ирбите». К.-1. Оп. 1. Д. 426п

№ 47



г. Ирбит. Бывший дом купца Гаврилова. 2002 год
ГБУСО «ГА в г. Ирбите». К.-1. Оп. 1. Д. 436п



**Бывший дом купцов Казанцевых
(ныне Ирбитский государственный музей изобразительного искусства)
ГБУСО «ГА в г. Ирбите». К.-1. Оп. 1. Д. 54п**



Ирбить.—Irbit. № 30.
Мал. Торгово-Площадн. ул.

**г. Ирбит. Малая Торгово-Площадная улица.
Фото начало XX века**



г. Ирбит. Восточная часть города



г. Ирбит, общий вид улицы Кирова. 1963 год
ГБУСО «ГА в г. Ирбите». К.-1. Оп. 1. Д. 20п



г. ИРБИТЪ. № 32. Екатеринбургская ул. Городской театр.

**г. Ирбит. Екатеринбургская улица. Городской театр.
Фото начала XX века.**



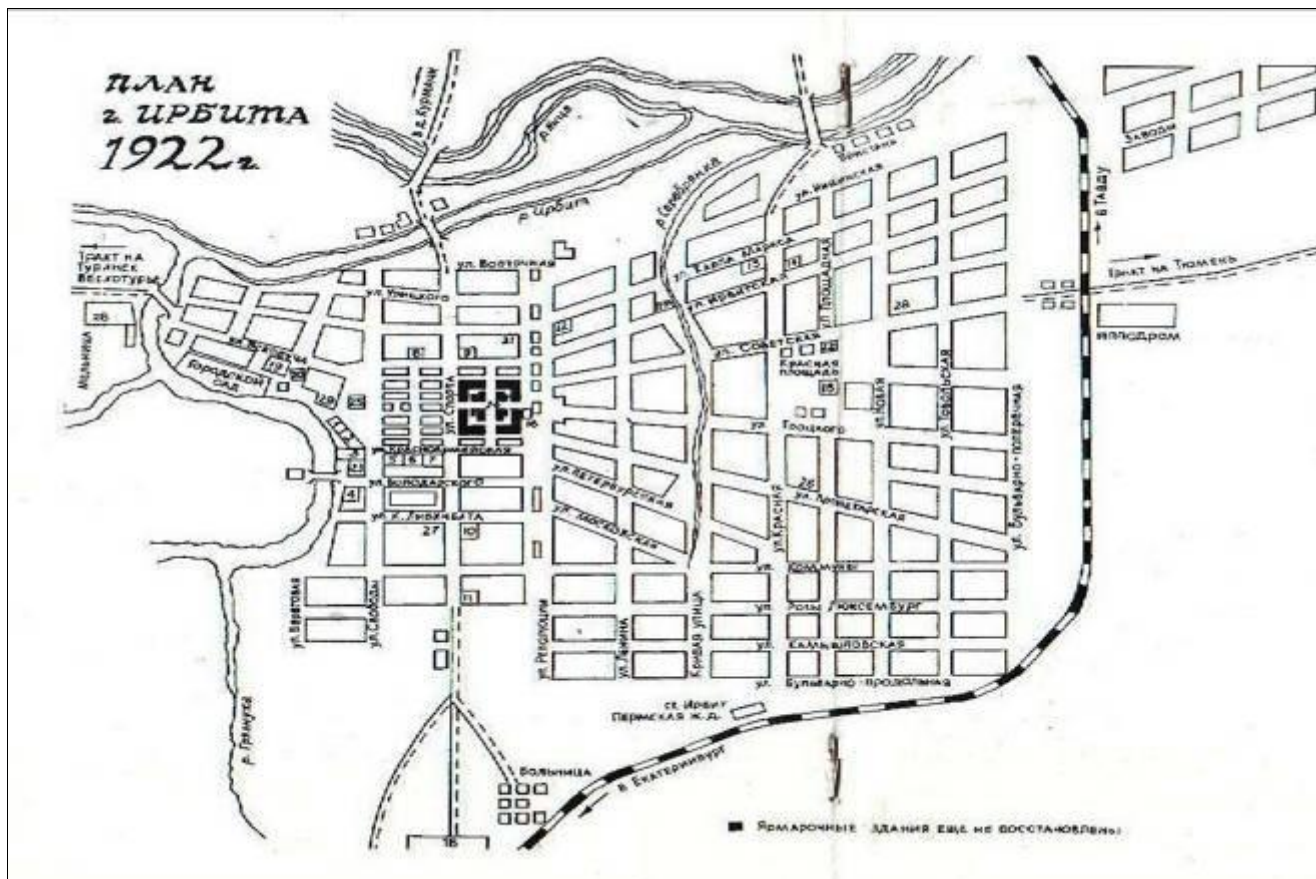
**Ирбитский драматический театр им. А.Н. Островского. 1979 год
ГБУСО «ГА в г. Ирбите». К.-1. Оп.1. Д. 136п**



Центральная городская библиотека им. Д.Н. Мамина-Сибиряка и магазин «Книги». 1980 год
ГБУСО «ГА в г. Ирбите». К.-1. Оп.1. Д. 130п



г. Ирбит, общий вид дома купца Асанова по улице Орджоникидзе. 1978 год
ГБУСО «ГА в г. Ирбите». К.-1. Оп.1. Д. 350п



План города Ирбита. 1922 года



г. Ирбит, общий вид дома по улице Азева, д. 31. 1978 год
ГБУСО «ГА в г. Ирбите». К.-1. Оп.1. Д. 367п

ПЕРЕЧЕНЬ ПУБЛИКУЕМЫХ ДОКУМЕНТОВ

1. Протокол заседания президиума Ирбитского уездного исполнительного комитета от 4 января 1921 года о переименовании улицы Екатеринбургской в улицу Спорта, улиц Судебной и Торгово-Площадной в улицу Всеобуча. ГБУСО «ГА в г. Ирбите». Ф. Р-423. Оп.1. Д. 49. Л. 15
2. Объявление президиума Ирбитского городского Совета рабочих, крестьянских и красноармейских депутатов от 3 февраля 1925 года о переименовании улиц и площадей города. ГБУСО «ГА в г. Ирбите». Ф. Р-183. Оп.1. Д. 29. Л. 88
3. Постановление президиума Ирбитского городского Совета депутатов трудящихся № 42 от 19 февраля 1937 года «О переименовании улицы Спорта». ГБУСО «ГА в г. Ирбите». Ф. Р-423. Оп.1. Д. 281. Л. 9
4. Решение исполнительного комитета Ирбитского городского Совета депутатов трудящихся № 456 от 1 октября 1954 года «О переименовании улицы Бульварно-Продольной». ГБУСО «ГА в г. Ирбите». Ф. Р-423. Оп.1. Д.453. Л. 105.
5. Решение исполнительного комитета Ирбитского городского Совета депутатов трудящихся № 46 от 10 февраля 1955 года «О переименовании улицы Бульварно-Поперечной». ГБУСО «ГА в г. Ирбите». Ф. Р-423. Оп.1. Д. 455. Л. 150
6. Решение исполнительного комитета Ирбитского городского Совета депутатов трудящихся № 102 от 5 апреля 1962 года «О переименовании улицы Тобольской в улицу Мальгина Дмитрия Ивановича». ГБУСО «ГА в г. Ирбите». Ф. Р-423. Оп.1. Д.501. Л.12
7. Решение исполнительного комитета Ирбитского городского Совета депутатов трудящихся № 197 от 29 апреля 1965 года «О переименовании улицы Площадной». ГБУСО «ГА в г. Ирбите». Ф. Р-423. Оп.1. Д. 520. Л. 102
8. Решение исполнительного комитета Ирбитского городского Совета депутатов трудящихся № 423 от 26 октября 1967 года «О переименовании улиц «Новая» и «Красная». ГБУСО «ГА в г. Ирбите». Ф. Р-423. Оп.1. Д. 541. Л. 205
9. Решение исполнительного комитета Ирбитского городского Совета депутатов трудящихся № 421 от 22 декабря 1977 года «О переименовании улиц Автоизоляторной и Физкультурников в улицы имени Паршукова и Логинова». ГБУСО «ГА в г. Ирбите». Ф. Р-423. Оп.1. Д. 665. Л. 100
10. Строительство асфальтированной дороги по улице Р. Люксембург в г.Ирбите. 1992год ГБУСО «ГА в г. Ирбите». К.-1. Оп.1. Д. 270п
11. План уездного города Ирбити Пермской губернии, 1821год [Электронный ресурс]. – Режим доступа: http://www.irbit.info/history/news_detail.php?ID=1096 (дата обращения: 20.12.2010)
12. г. Ирбит, общий вид здания бывшей мужской гимназии по ул. Свободы, д. 24. 1978 год ГБУСО «ГА в г. Ирбите». К.-1. Оп.1. Д. 359п
13. Общий вид здания муниципального унитарного предприятия ЖКХ «Северное». 2002 год ГБУСО «ГА в г. Ирбите». К.-1. Оп.1. Д. 430п
14. г. Ирбит, общий вид дома по ул. Революции, д. 12. 1983 год ГБУСО «ГА в г. Ирбите». К.-1. Оп.1. Д.330п

15. г. Ирбит, фрагмент улицы Революция д.28. 1983год ГБУСО «ГА в г. Ирбите». К.-1. Оп.1. Д.331п
16. г. Ирбит, фрагмент улицы Революция д.28. Бывшая усадьба купца И.К. Пахомова. 1983 год ГБУСО «ГА в г. Ирбите». К.-1. Оп.1. Д.332п
17. г. Ирбит, Сретенская церковь. Фото начала XX века
18. Пассаж в Ирбитскую ярмарку 1920 – 1930 гг. ГБУСО «ГА в г. Ирбите». К.-1. Оп.1. Д.464п
19. г. Ирбит, Универмаг, ул. Ленина, д. 21 ГБУСО «ГА в г. Ирбите». К.-1. Оп.1. Д.465п
20. Общий вид дома. Бывший дом купца Колмакова. 2002 год ГБУСО «ГА в г. Ирбите». К.-1. Оп.1. Д.449п
21. г. Ирбит, ул. Ленина фрагмент. ГБУСО «ГА в г. Ирбите». К.-1. Оп.1. Д.131п
22. Общий вид винницы, г. Ирбит, ул. Ленина, д. 19. ГБУСО «ГА в г. Ирбите». К.-1. Оп.1. Д.468п
23. Общий вид площади им. В.И. Ленина. 2002 год ГБУСО «ГА в г. Ирбите». К.-1. Оп.1. Д.434п
24. Фотография: г. Ирбит Пермская улица. Фото начала XX века
- 25.г. Ирбит, пристань в Ирбитскую ярмарку ГБУСО «ГА в г. Ирбите». К.-1. Оп.1. Д.519п
- 26.Общий вид цеха № 5 Ирбитского химико-фармацевтического завода. ГБУСО «ГА в г. Ирбите». К.-1. Оп.1. Д.448п
27. г. Ирбит, ул. Александровская. Общий вид. ГБУСО «ГА в г. Ирбите». К.-1. Оп.1. Д.511п
28. г. Ирбит, ул. Александровская. Магазин П.П. Луканина в Ирбитскую ярмарку. ГБУСО «ГА в г. Ирбите». К.-1. Оп.1. Д.515п
29. г. Ирбит, общий вид черного рынка на Ирбитской ярмарке ГБУСО «ГА в г. Ирбите». К.-1. Оп.1. Д.516п
- 30.Общий вид ЗАГСа (ул. Советская). 2002 год. ГБУСО «ГА в г. Ирбите». К.-1. Оп.1. Д.443п
31. г. Ирбит. вид на особняк купца Смирнова по улице Советская, д. 45. 1978 год ГБУСО «ГА в г. Ирбите». К.-1. Оп.1. Д.366п
32. г. Ирбит, общий вид дома купца Ларькова по улице Советская, д. 52. 1978 год ГБУСО «ГА в г. Ирбите». К.-1. Оп.1. Д.368п
33. г. Ирбит. общий вид дома по ул. Первомайская, д.5. 1983 год ГБУСО «ГА в г. Ирбите». К.-1. Оп.1. Д.325п
34. г. Ирбит. Общий вид дома по ул. Первомайская, д.12. 1983 год ГБУСО «ГА в г. Ирбите». К.-1. Оп.1. Д.326п
35. г. Ирбит, общий вид дома по ул. Первомайская, д.45. 1983 год ГБУСО «ГА в г. Ирбите». К.-1. Оп.1. Д.327п
36. г. Ирбит, гостиница Ница по ул. Первомайская, д.45. 1983 год ГБУСО «ГА в г. Ирбите». К.-1. Оп.1. Д.328п
37. Фрагмент жилого дома, бывший дом образцового быта по ул. Первомайская, д.4. 2002 год ГБУСО «ГА в г. Ирбите». К.-1. Оп.1. Д.439п
38. г. Ирбит, ул. Первомайская, общий вид. 2004 год ГБУСО «ГА в г. Ирбите». К.-1. Оп.1. Д.544п

39. Общий вид бывшей усадьбы купца Михайлова. 2002 год ГБУСО «ГА в г. Ирбите». К.-1. Оп.1. Д.440п
40. г. Ирбит, ул. Пролетарская, д. 36, магазин № 5. 1961 год ГБУСО «ГА в г. Ирбите». К.-1. Оп.1. Д.5п
41. г. Ирбит, общий вид улицы Пролетарской. 1962 год ГБУСО «ГА в г. Ирбите». К.-1. Оп.1. Д.19п
42. г. Ирбит, фрагмент улицы Пролетарской. 1977 год ГБУСО «ГА в г. Ирбите». К.-1. Оп.1. Д.339п
43. г. Ирбит, Торгово-Площадная улица. Фото начало XX века
44. г. Ирбит, общий вид дома по улице Красноармейская, д.7. Бывший дом помещика Викулы Морозова. 1977 год ГБУСО «ГА в г. Ирбите». К.-1. Оп.1. Д.335п
45. г. Ирбит, общий вид дома по улице Красноармейская, д.15. Бывший дом помещика Гаврилова. 1977 год ГБУСО «ГА в г. Ирбите». К.-1. Оп.1. Д.336п
46. г. Ирбит. Бывший дом Мензелинцев. 2002 год ГБУСО «ГА в г. Ирбите». К.-1. Оп.1. Д.426п
47. г. Ирбит, бывший дом купца Гаврилова. 2002 год ГБУСО «ГА в г. Ирбите». К.-1. Оп.1. Д.436п
48. г. Ирбит, бывший дом купцов Казанцевых (ныне Ирбитский государственный музей изобразительного искусства) ГБУСО «ГА в г. Ирбите». К.-1. Оп.1. Д.54п
49. г. Ирбит, Малая Торгово-Площадная улица. Фото начало XX века
50. г. Ирбит, Восточная часть города
51. г. Ирбит, общий вид улицы Кирова. 1963 год ГБУСО «ГА в г. Ирбите». К.-1. Оп.1. Д.20п
52. г. Ирбит. Екатеринбургская улица. Городской театр. Фото начала XX века.
53. Ирбитский драматический театр им. А.Н. Островского. 1979 год ГБУСО «ГА в г. Ирбите». К.-1. Оп.1. Д.136п
54. Центральная городская библиотека им. Д.Н. Мамина-Сибиряка и магазин «Книги». 1980 год ГБУСО «ГА в г. Ирбите». К.-1. Оп.1. Д.130п
55. г. Ирбит. общий вид дома купца Асанова по улице Орджоникидзе. 1978 год ГБУСО «ГА в г. Ирбите». К.-1. Оп.1. Д.350п
56. План города Ирбита. 1922 года
57. г. Ирбит, общий вид дома по улице Азева, д.31. 1978 год ГБУСО «ГА в г. Ирбите». К.-1. Оп.1. Д.367п

СПИСОК СОКРАЩЕННЫХ СЛОВ

ГА – Государственный архив

ГБУСО – Государственное бюджетное учреждение Свердловской области

г. – год, город

гг. – годы

Д. – дело

ЖКХ - Жилищно-коммунальное хозяйство

ЗАГС - орган записи актов гражданского состояния

д. - дом

Им. - имени

Инв. № - инвентарный номер

Л. – лист

Оп. – опись

п. – индекс дела

ул. - улица

Ф. – фонд

СПИСОК ИСПОЛЬЗУЕМЫХ ИСТОЧНИКОВ

1. Я.Л. Герштейн Ирбит и его окрестности: краеведческий путеводитель/Уральский университет. – Екатеринбург, 1995. – 240с.
2. Аникин В. История улицы Ирбитская [Электронный ресурс]. – Режим доступа: http://www.irbit.info/history/news_detail.php?ID=6113 (дата обращения: 20.12.2010).
3. Аникин В. История улицы Кривая [Электронный ресурс]. – Режим доступа: http://www.irbit.info/history/news_detail.php?ID=6112 (дата обращения: 20.12.2010).

СОДЕРЖАНИЕ

Предисловие.....	4
Архивные документы.....	8
Перечень публикуемых документов.....	40
Список сокращенных слов.....	43
Список используемых источников.....	44

